




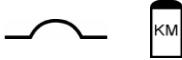









	Ruta para llegar al XXVI Gran Concurso Internacional de Elegancia - 2012 - De la caseta de cuota de Huixquilucan correspondiente a la Autopista Chamapa/Lechería hasta el Restaurante Las Caballerizas.	Hora de Inicio	
		Hora Nueva	
		Tiempo de Sección	30"
		Tiempo Acumulado	

PARCIAL	SEÑAS	ACUM.	INDICACIONES	RETRO
0.000		0.000	A partir de la caseta de cuota de Huixquilucan - Autopista Chamapa	7.300
0.300		0.300	Distribuidora de aceros "El Arenal"	7.000
1.000		1.300	Tope	6.000
0.600		1.900	Topes (2)	5.400
0.400		2.300	Comercializadora Trejo	5.000
0.100		2.400	Topes (2) - KM 15	4.900
0.600		3.000	Gasolinería lado izquierdo	4.300
0.400		3.400	Entronque seguir de frente	3.900
0.100		3.500	Modelorama lado derecho	3.800
1.000		4.500	Via de FFCC	2.800
0.800		5.300	Señalización al GCIE 2012	2.000
PRÓXIMA REFERENCIA				
0.600		5.900	Topes (2)	1.400

INDICACIONES

PARCIAL	SEÑAS	ACUM.	0.000	RETRO
0.600		5.900	Topes (2)	1.400
0.500		6.400	Tomar por la calle de Chabacano a la izquierda	0.900
0.900		7.300	Entrada a Estacionamiento oficial del GCIE 2012	0.000