

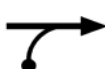


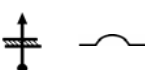













Ruta para llegar al XXXI Gran Concurso Internacional de Elegancia 2017 - Caseta de cuota Autopista México/Toluca al Restaurante Las Caballerizas.	Hora de Inicio	
	Hora Nueva	
	Tiempo de Sección	30"
	Tiempo Acumulado	

PARCIAL	SEÑAS	ACUM.	INDICACIONES	RETRO
0.000		0.000	A partir de la caseta de coboro de la autopista México-Toluca	18.000
6.000		6.000	KM 30	12.000
1.000		7.000	Let. BIENVENIDO AL ESTADO DE MÉXICO	11.000
1.000		8.000	KM 32	10.000
0.300		8.300	Let. HUIXQUILUCAN	9.700
0.300		8.600	Tomar a la derecha a Huixquilucan dejando autopista	9.400
0.400		9.000	Continuar por la derecha hacia Huixquilucan	9.000
0.100		9.100	Seguir de frente a Huixquilucan	8.900
0.500		9.600	Topes (2)	8.400
0.900		10.500	Vía FFCC y tope	7.500
0.500		11.000	Tope	7.000
PRÓXIMA REFERENCIA				
0.700		11.700	Vía FFCC	6.300

INDICACIONES

PARCIAL	SEÑAS	ACUM.	0.000	RETRO
0.700		11.700	Vía FFCC	6.300
2.000		13.700	Topes (3)	4.300
0.400		14.100	Topes (5) poblado Huixquilucan	3.900
2.300		16.400	Por la derecha en calle Venustiano Carranza	1.600
0.100		16.500	Por la derecha y de inmediato a la izquierda por Venustiano Carranza	1.500
0.300		16.800	Seguir hacia México - Naucalpan	1.200
0.100		16.900	KM 0 lado derecho y tope	1.100
0.600		17.500	Señalización al GCIE 2016	0.500
0.500		18.000	A la derecha al Estacionamiento oficial del GCIE 2016	0.000
(18.000)				18.000
0.000				18.000