




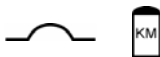













<b>Ruta para llegar al XXXI Gran Concurso Internacional de Elegancia - 25 y 26 de marzo 2017 - De la caseta de cuota de Huixquilucan correspondiente a la autopista Chamapa/Lecheria - Restaurante Las Caballerizas</b>	Hora de Inicio	
	Hora Nueva	
	Tiempo de Sección	30"
	Tiempo Acumulado	

PARCIAL	SEÑAS	ACUM.	INDICACIONES	RETRO	REF
0.000		0.000	<b>A partir de la caseta de cuota de Huixquilucan - Autopista Chamapa</b>	7.300	1
0.300		0.300	<b>Distribuidora de aceros "El Arenal"</b>	7.000	2
1.000		1.300	<b>Tope</b>	6.000	3
0.600		1.900	<b>Topes (2)</b>	5.400	4
0.400		2.300	<b>Comercializadora Trejo</b>	5.000	5
0.100		2.400	<b>Topes (2) - KM 15</b>	4.900	6
0.600		3.000	<b>Gasolinería lado izquierdo</b>	4.300	7
0.400		3.400	<b>Entronque seguir de frente</b>	3.900	8
0.100		3.500	<b>Modelorama lado derecho</b>	3.800	9
1.000		4.500	<b>Via de FFCC</b>	2.800	10
0.800		5.300	<b>Seguir señalización estacionamientos oficiales del evento</b>	2.000	11
PRÓXIMA REFERENCIA					
0.600		5.900	<b>Topes (2)</b>	1.400	12

## INDICACIONES

PARCIAL	SEÑAS	ACUM.	0.000	RETRO	REF
0.600		5.900	<b>Topes (2)</b>	1.400	13
0.500		6.400	<b>Tomar por la calle de Chabacano a la izquierda al estacionamiento oficial</b>	0.900	14
0.030		6.430	<b>Girar a la izquierda por la calle de Chabacano, hacia estacionamiento oficial</b>	0.000	15
0.040		6.470	<b>Girar a la derecha por la calle de Chabacano, hacia estacionamiento oficial</b>		16
0.050		6.520	<b>Entrada a Estacionamiento oficial del GCIE 2016</b>		17